

WYDAWNICTWA KRAJOZNAWCZO-TURYSTYCZNE W ROKU 1968

Niniejsza bibliografia obejmuje druki zwarte i mapy wydane w 1968 r. z dziedziny krajoznawstwa i turystyki oraz problematyki z nimi związanej. Jest kontynuacją bibliografii obejmującej wydawnictwa opublikowane w 1966—67 (por. „Ziemia” 1966, 1967 i 1968).

W doborze wydawnictw zastosowano te same zasady. Pomińnię zostały artykuły i rozprawy z dzieł zbiorowych i czasopism oraz druki ulotne (foldery). Uwzględnio-

no natomiast pozycje, które zostały pominięte w bibliografii za 1967 r. ze względu na opóźniony druk lub z uwagi na zbyt późne nadesłanie ich do Centralnej Biblioteki PTTK. W bibliografii nie zamieszczono wykazu czasopism, nie uległ bowiem on zasadniczym zmianom (por. „Ziemia” 1966). Będziemy wdzięczni za przysłanie uwag i uzupełnień niniejszej bibliografii.

Redakcja

PRZEWODNIKI

1. BŁACHNIO JÓZEF: Przewodnik po Grudziądzu i okolicy. Wyd. 2 popr. i uzup. (Grudziądz 1968) KKFIT, 16°, s. 110, nlb. 2, tabl. 4, ilustr., bibliogr., cena 6 zł.
2. BRANDYS J.: Szlak Orlich Gniazd. Dwukierunkowy opis szlaku turystycznego: 1 — z Krakowa do Częstochowy; 2 — z Częstochowy do Krakowa. (Częstochowa) 1968 Oddział PTTK, 16°, s. 68, tabl. 1, ilustr., mapa, cena 12 zł.
3. BUDREWICZ OLGIERD: To jest Warszawa. Informator. Warszawa 1968 WAG, 16°, s. 177, nlb. 4, ilustr., portr., cena 32 zł.
4. DĄBROWSKI KRZYSZTOF, CHRUSCICKI TADEUSZ: Paczków. Przewodnik (Kraków 1967) WAG, 16°, s. 48 nlb., ilustr., mapa, cena 10 zł.
5. DŁUGOSZ STANISŁAWA: Informator turystyczny powiatu Nowy Targ. Kraków 1968 WAG, 16°, s. 124, nlb. 4, bibliogr., cena 7 zł.
6. FROMBORK i okolice. Aut.: Lucjan Czubieli i in. Olsztyn 1968 WOIT, 8° s. 41, nlb. 7, ilustr., mapy (wydano również wersję angielską i niemiecką).
7. GARLICKI JAN, KOSSOWSKI JERZY, LUDWIKOWSKI LESZEK: Führer durch Krakau. Warszawa (1968) SIT, 16°, s. 198, tabl. 1, ilustr., mapy, cena 20 zł.
8. GILEWICZ ALEKSY, ROŻAŃSKI JAN: Przemysł i okolice. Wyd. 2 popr. i uzup. Warszawa 1968 SIT, 16°, s. 134, nlb. 2, tabl. 1, ilustr., bibliogr., cena 10 zł.
9. GORLICE. (Rzeszów 1967) WOIT, 8°, s. 20, ilustr.
10. GRYGIEL JAN: Iwonicz. Kraków 1968 WAG, 16°, s. 24 nlb., ilustr.
11. HANYŻ ANDRZEJ: Ziemia gostyńska. Przewodnik. Poznań 1968 WP, 16°, s. 96, ilustr., bibliogr.
12. HOŁOWIŃSKI ANTONI: Żywiec i okolice. (Kraków 1968) WAG, 16°, s. 48 nlb., ilustr., mapa, cena 5 zł.
13. JANUSZAJTIS ANDRZEJ, JUJKA ZBIGNIEW: Z uśmiechem przez Gdańsk. Gdynia 1968, Wydawnictwo Morskie, 16°, s. 289, nlb. 1, tabl., mapa, bibliogr., cena 40 zł.
14. KAŁUŻA JÓZEF: Trasy kajakowe na Opolszczyźnie. Opole 1968 WOIT, 16°, s. 79, nlb. 1, ilustr., mapy, cena 10 zł.
15. KEPLER MARIA: Pabianice. Łódź (1967), Wydawnictwo Łódzkie 16°, s. 23, nlb. 1, ilustr., mapa.
16. KŁOSKOWSKI JERZY: Wał Pomorski. Na turystycznym szlaku walk 1 Armii Wojska Polskiego. Kraków 1967 WAG, 16°, s. 44 nlb., ilustr., mapy, cena 5 zł.
17. KONDZIELA HENRYK, ZGODZIŃSKI BOGDAN: Poznań i okolice. Poznań



1968 WOIT, 16°, s. 77, nlb. 3, tabl., ilustr., mapy.

18. KOSSOWSKI JERZY, LUDWIKOWSKI LESZEK: Dni Krakowa 1968. Informator turystyczny. Kraków 1968 WAG, 8°, s. 40.

19. KOSSOWSKI JERZY, LUDWIKOWSKI LESZEK: Ulicami Krakowa. Ilustrowany informator-przewodnik o Krakowie zawierający opis najważniejszych zabytków. Kraków 1968. WAG, 8°, s. 157, nlb. 1, tabl. 72, bibliogr., cena 65 zł.

20. KRAJNIAK JAN J.: Ziemia międzyrzeczka i świebodzińska. Przewodnik (Poznań 1968), Wydawnictwo Poznańskie, 16°, s. 95, nlb. 1, ilustr., tabl., bibliogr., cena 10 zł.

21. KREMSEK FRYDERYK: Szlaki turystyczne południowej Opolszczyzny. Opole 1968 WOIT, 16°, s. 79, nlb. 1, ilustr., mapy, cena 10 zł.

22. MAMUSKA FRANCISZEK, TROJANOWSKA IZABELLA: W Krainie kaszubskich jezior. Przewodnik. Gdynia (1968) WM, 16°, s. 214, nlb. 1, tabl. 2, ilustr., mapy, bibliogr., cena 22 zł.

23. MITYK JAN: Stargard Szczeciński i okolice. Wyd. 2 uzup. i popr. Warszawa

1968, SiT, 16°, s. 77, 2 nlb., tabl. 1, ilustr., bibliogr., cena 5 zł.

24. PACZKOWSKI ANDRZEJ: Zakopane i okolice. Warszawa (1968) SiT, 16°, s. 122, nlb. 2, ilustr., mapy, bibliogr., cena 10 zł.

25. PANFIL JAN: Pojezierze Mazurskie. Warszawa 1968, Wiedza Powszechna, 16°, s. 207, nlb. 1, tabl., ilustr., mapy, cena 24 zł.

26. PARYSKI WITOLD H.: Tatry Wysokie. Przewodnik taternicki. Wyd. 2. Cz. 6: Cubryna — Zabia Turnia Mieguszowiecka. Warszawa (1967) SiT, 16°, s. 179, nlb. 1, ilustr., mapy, cena 20 zł.

27. PARYSKI WITOLD H.: Tatry Wysokie. Przewodnik taternicki. Wyd. 2. Cz. 7: Żabia Przełęcz Wyżnia — Żabia Czuba. Warszawa (1967) SiT, 16°, s. 214, nlb. 1, ilustr., mapy, cena 20 zł.

28. PARYSKI WITOLD H.: Tatry Wysokie. Przewodnik taternicki. Wyd. 2. Cz. 8: Młynicka Przełęcz — Krywań. Warszawa (1968) SiT, 16°, s. 207, ilustr., mapy, cena 20 zł.

29. PASIKOWSKI TADEUSZ: Leszno i okolice. Poznań (1968) WOIT, 16°, s. 42, tabl., ilustr., mapa.

30. PISKORSKI CZESŁAW: Ziemia myśliborska. Przewodnik (Poznań 1968), Wydawnictwo Poznańskie, 16°, s. 136, nlb. 2, tabl., ilustr., bibliogr., cena 10 zł.

31. POZNAŃ. Przewodnik. Wyd. 2 popr. Red. Henryk Kondziela i Teresa Ruszczyńska. Poznań 1968 WP, 4°, s. 157, nlb. 3, ilustr., cena 30 zł.

32. PRZEWODNIK po Ziemi Bielsko-Bialskiej. Praca zbiorowa. Wyd. 2 uzup. i popr. [Bielsko-Biała] 1968, Towarzystwo Miłośników Ziemi Bielsko-Bialskiej. 16°, s. 203, nlb. 1, tabl., ilustr., cena 25 zł.

33. PRZEWODNIK wycieczek. X ogólnopolski zjazd geograficzny, Warszawa 19—22 wrzesień 1968, Warszawa 1968, Pol. Tow. Geograf., 8°, s. 180, tabl. 6, ilustr., mapy, bibliogr., cena 45 zł.

34. RABIEGA HENRYK: Kalisz i okolice. Poznań 1968 WOIT, 16°, s. 45, ilustr., mapy.

35. RAB JAN: Iwonicz Zdrój, Rymanów Zdrój i okolice. Warszawa (1968) SiT, 16°, s. 114, nlb. 2, ilustr., mapy, cena 10 zł.

36. RUTKOWSKA JANINA: Warszawa, Mały przewodnik. Warszawa (1968) SiT, 16°, s. 141, nlb. 1, tabl. 1, cena 15 zł.

37. SIENKIEWICZ ANNA: Tarnów. Kraków 1968 WAG, 16°, s. 36, nlb., ilustr.

38. SKARŻYŃSKI ANDRZEJ: Konin i okolice. Poznań 1968 WOIT, 8°, s. 28, nlb. 4, ilustr., mapy.

39. SKONKA CZESŁAW: Wypoczynek turystyczny na Pomorzu Gdańskim. Informator. Gdynia 1968, Wydawnictwo Morskie, 16°, s. 133, nlb. 2, tabl., ilustr., mapa, bibliogr., cena 10 zł.
40. SOKOŁOWSKI ZBIGNIEW, ŻMU-DZIŃSKI JANUSZ: Mazowsze płockie. Przewodnik turystyczny. Warszawa 1967 SiT, 16°, s. 273, nlb. 2, tabl., ilustr., bibliogr., cena 20 zł.
41. STAICH TADEUSZ: Na polskiej Orawie. Przewodnicki materiał szkoleniowy. Kraków 1967 PTTK, 16°, s. 73, nlb. 3, bibliogr., cena 9 zł.
42. STEC TADEUSZ: Karpacz i okolice. Kowary, Sosnowka, Borowice, Pogórzyn, Przesieka. Wyd. 2. Warszawa 1968 SiT, 16°, s. 181, tabl., ilustr., cena 15 zł.
43. SZLAKI wakacyjnych wędrówek. Wybrane szlaki turystyczno-krajoznawcze wędrownych obozów harcerskich, szkolnych i studenckich. Praca zbiorowa pod red. Rudolfa Auchy. Cz. 1. Warszawa 1968, WH, 16°, s. 272, nlb. 4, bibliogr., cena 23 zł.
44. ŚLAWSKI TADEUSZ: Biecz i okolice. Wyd. 2 uzupeł. i popr. Warszawa 1968 SiT, 16°, s. 74, nlb. 1, ilustr., mapy, bibliogr., cena 10 zł.
45. TYLCZYŃSKI PRZEMYSŁAW: Ziemia pyzdrska. Informator krajoznawczy o mieście i okolicy dla uczestników XI wiosennego zjazdu Politechniki Poznańskiej. Poznań 1968 Koło Uczelniane, PTTK przy Politechnice Poznańskiej, 8°, s. 20, nlb. 4, cena 8 zł.
46. WYSOCKA BARBARA, KWICZAŁA MICHALINA: Szlak Piastowski. Przewodnik (Poznań 1968), Wydawnictwo Poznańskie, 16°, s. 176, nlb. 4, ilustr., bibliogr., cena 12 zł.
47. ZGODZIŃSKI BOGDAN: Kórnik, Rogalin, Zaniemyśl. Poznań (1968) WOIT, 8°, s. 20, nlb. 4, cena 8 zł.
48. ZIEMIA bocheńska. Oprac. Jan Skarbowski. Kraków 1967 WAG, 16°, s. 54, tabl. 37, cena 50 zł.
49. ZIEMIA chrzanowska i Jaworzno. Kraków 1967 WAG, 16°, s. 55, nlb. 4, tabl., ilustr., mapy, cena 45 zł.
50. ZIEMIA wadowicka. Oprac. Edward Moskała. Kraków 1968 WAG, 16°, s. 65, nlb. 3, tabl., ilustr., mapy, cena 45 zł.
51. ZINKOW JULIAN: Informator turystyczny powiatu chrzanowskiego. Kraków 1968 WAG, 16°, s. 122, nlb. 2, mapa, bibliogr., cena 7 zł.
52. ZIOBRO MARIAN: Dukla i okolice. Kraków 1967 WAG, 16°, s. 32 nlb., ilustr.
53. BESKID WYSPOWY. (Mapa turystyczna). Podz. 1:125 000. Mapy poboczne: Okolice Krakowa; Rabka; Nowy Sącz; Stary Sącz. Treść turystyczną opracowano na podstawie materiałów W. Krygowskiego. Na odwrocie tekst inform. Warszawa 1968 PPWK, cm 61 × 39, cena 10 zł.
54. FALIŃSKI JANUSZ BOGDAN: Puszcza Białowieża. (Mapa turystyczna). Podz. 1:90 000. Mapy poboczne: Odległości do Białowieży po drogach głównych; Okolice Białowieży; Park Pałacowy; Białowieża i Polana Białowieża. Na odw. mapa: Położenie i rozciągłość kompleksu leśnego Puszczy Białowieżskiej oraz tekst inform. i bibliogr. Warszawa 1968 PPWK, cm 47 × 56, cena 10 zł.
55. GORCE. (Mapa turystyczna). Podz. 1:75 000. Wyd. 3 Warszawa 1968 PPWK, cm 51 × 31, cena 10 zł.
56. GÓRY ŚWIĘTOKRZYSKIE. Mapa turystyczna. Podz. 1:400 000 i 1:133 000. Wyd. 5. Treść turystyczną opracowano na podstawie materiałów S. Kowalczewskiego. Na odwrocie tekst inform. Warszawa 1968 PPWK, cm 41 × 47, cena 10 zł.
57. KARKONOSZE. Mapa turystyczna, [plastyczna]. Podz. 1:75 000. Treść turystyczną na obszarze Polski opracowano na podstawie materiałów T. Stecia, na obszarze Czechosłowacji wg mapy Krkonose, Praha 1966. Warszawa 1968 PPWK, cm 57 × 53, cena 80 zł.
58. KARKONOSZE. Mapa turystyczna. Podz. 1:75 000. Wyd. 6. Treść turystyczną na obszarze Polski opracowano na podstawie materiałów T. Stecia, na obszarze Czechosłowacji wg mapy Krkonose, Praha 1966. Na odw. tekst inform. Warszawa 1968 PPWK, cm 58 × 65, cena 10 zł.
59. KATOWICE. Plan dzielnic centralnych. Wyd. 2. Mapa poboczna: Śródmieście. Na odw. mapa: Katowice oraz Spis ulic i tekst inform. Warszawa 1968 PPWK, cm 55 × 74, cena 10 zł.
60. KUBALSKI JAN, SZER WŁODZIMIERZ: Informator kierowcy w Warszawie. (Z planem miasta) Warszawa 1967 PPWK, 8°, s. 58, nlb. 1, cena 12 zł.
61. LUBLIN. Plan turystyczny. (Lublin 1968) Wydawnictwo Lubelskie, cm 35 × 22, cena 2 zł.
62. ŁĄCZYŃSKI ANDRZEJ: Beskidy Zachodnie. Mapy szkoleniowe. Kraków 1967 PTTK, 8°, s. 14, nlb. 2.
63. MAPA samochodowa Polski. Podz. 1:1 000 000. Wyd. 7. Mapa poboczna: Okręg katowicki. Na odw. plany miast oraz Tabela przybliżonych odległości między

ważniejszymi miastami w Polsce i tekst inform. Warszawa 1968 PPWK, cm 74 × 67, cena 10 zł.

64. MAPA województwa olsztyńskiego. Podz. 1:500 000. Wyd. 3. Mapa poboczna: Plan miasta Olsztyna. Na odwr. tekst inform. i bibliogr. Warszawa 1968 PPWK, cm 52 × 40, cena 10 zł.

65. MAPA województwa poznańskiego. Podz. 1:500 000. Wyd. 3. Mapa poboczna: Plan miasta Poznania. Na odwr. tekst inform. i bibliogr. Warszawa 1968 PPWK, cm 53 × 51, cena 10 zł.

66. MAPA zabytków województwa wrocławskiego. Podz. 1:400 000. Mapa poboczna: Wrocław — Stare Miasto. Treść zabytkową oprac. M. Przyłęcki. Na odwr. tekst inform. Warszawa 1967 PPWK, cm 55 × 47, cena 10 zł.

67. [MIASTO stołeczne]. M. st. Warszawa. Wyd. 6. Mapa poboczna: Stare Miasto. Na odwr. spis ulic i tekst inform. Warszawa 1968 PPWK, cm 55 × 71, cena 10 zł.

68. MIKOŁAJKI — Warszawa. Szlak wodny. Mapa turystyczna. Podz. 1:150 000. Treść turystyczną opracowano na podstawie materiałów J. Kurana. Warszawa 1968 PPWK, cm 25 × 94, cena 12 zł.

69. OKOLICE Bydgoszczy. (Mapa turystyczna). Podz. 1:400 000. Wyd. 2. Treść turystyczną opracowano na podstawie materiałów J. Korka. Na odwr. tekst inform. Warszawa 1968 PPWK, 60 × 36, cena 10 zł.

70. OKOLICE Grybowa. (Mapa turystyczna). Podz. 1:75 000. Na odwr. mapa: Grybów i tekst inform. Warszawa 1968 PPWK, cm 62 × 67, cena 10 zł.

71. OKOLICE Poznania. (Mapa turystyczna). Podz. 1:300 000. Mapa poboczna: Wielkopolski Park Narodowy. Podz. 1:15 000. Treść turystyczną opracowano na podstawie materiałów F. Jaśkowiaka. Na odwr. tekst inform. Warszawa 1968 PPWK, cm 47 × 51, cena 10 zł.

72. PLAN Gdańska. Mapa poboczna: Orunia. Treść turystyczną i informator oprac. F. Mamuszka. Na odwr. mapa: Śródmieście oraz spis ulic i tekst inform. Warszawa 1968 PPWK, cm 61 × 44, cena 10 zł.

73. PLAN Kielc. Mapa poboczna: Okolice Kielc. Na odwr. spis ulic i tekst inform. Warszawa 1968 PPWK, cm 71 × 66, cena 10 zł.

74. PLAN Koszalina. Mapa poboczna: Okolice Koszalina. Na odwr. spis ulic i tekst inform. Warszawa 1968 PPWK, cm 68 × 49, cena 10 zł.

75. PLAN Lublina. Wyd. 4. Mapy poboczne: Okolice Lublina; Stare Miasto. Na odwr.: spis ulic i tekst inform. Warszawa 1968 PPWK, cm 58 × 53, cena 10 zł.

76. PLAN Łodzi. Wyd. 2. Mapa poboczna: Okolice Łodzi. Na odwr.: spis ulic i tekst inform. Warszawa 1968 PPWK, cm 77 × 82, cena 10 zł.

77. PLAN miasta Krakowa. Wyd. 7. Mapa poboczna: Śródmieście. Treść turyst. oprac. na podstawie materiałów J. Wiktora. Na odwr.: spis ulic i tekst inform. Warszawa 1968 PPWK, cm 80 × 55, cena 10 zł.

78. PLAN Opola. Mapy poboczne: Stare Miasto; Okolice Opola. Na odwr.: spis ulic oraz tekst inform. Warszawa 1968 PPWK, cm 53 × 71, cena 10 zł.

79. PLAN Poznania. Wyd. 3. Mapy poboczne: Śródmieście; Okolice Poznania. Treść turystyczną i informator opracowano na podstawie materiałów F. Jaśkowiaka. Na odwr.: mapa Międzynarodowe Targi Poznańskie oraz spis ulic i tekst inform. Warszawa 1968 PPWK, cm 78 × 84, cena 10 zł.

80. PLAN Poznania i terenów MTP. Na odwr. Plan Targów i wykaz pawilónów. Poznań [1968] WAG, cm 53 × 37, cena 3 zł.

81. PLAN Rzeszowa. Wyd. 2. Mapy poboczne: Rzeszów, rozwój historyczny miasta; Okolice Rzeszowa. Na odwr.: spis ulic i tekst inform. Warszawa 1968 PPWK, cm 53 × 57, cena 10 zł.

82. PLAN Szczecina. Wyd. 4. Mapy poboczne: Szczecin; Śródmieście. Na odwr. mapa: Dąbie oraz spis ulic i tekst inform. Warszawa 1968 PPWK, cm 57 × 64, cena 10 zł.

83. PLAN Zielonej Góry. Mapy poboczne: Okolice Zielonej Góry; Chynów; Śródmieście. Na odwr.: spis ulic i tekst inform. Warszawa 1968 PPWK, cm 66 × 62, cena 10 zł.

84. POBRZEŻE Bałtyku. (Mapa turystyczna). Podz. 1:400 000. Wyd. 6. Mapy poboczne: Szczecin; Gdańsk-Sopot; Elbląg. Treść turystyczną opracowano na podstawie materiałów F. Mamuszki i Cz. Piskorskiego. Na odwr. tekst inform. Warszawa 1968 PPWK, cm 94 × 55, cena 15 zł.

85. POBRZEŻE Gdańskie. (Mapa turystyczna) Podz. 1:220 000. Wyd. 2. Treść turystyczną opracowano na podstawie materiałów F. Mamuszki. Na odwr. tekst inform. Warszawa 1968 PPWK, cm 60 × 39, cena 10 zł.

86. POJEZIERZE Suwalskie. Mapa turystyczna. Podz. 1:200 000. Wyd. 4. Mapy

- poboczne: Okolice Suwałk; Okolice Augustowa. Treść turystyczną opracowano na podstawie materiałów J. Kurana. Na odwr. mapy: Augustów; Suwałki oraz tekst inform. Warszawa 1968 PPWK, cm 39 × 50, cena 10 zł.
87. POLSKA mapa campingów. Podz. 1:1 000 000. Wyd. 3. Mapa poboczna: Gdańsk-Sopot-Gdynia. Na odwr. mapy: Warszawa; Kraków; Wrocław oraz tekst inform. Warszawa 1968 PPWK, cm 72 × 66, cena 10 zł.
88. POLSKA Rzeczpospolita Ludowa. Mapa administracyjna. Podz. 1:1 000 000. Na odwr.: Polska. Mapa fizyczna. Podz. 1:1 000 000. Wyd. 3 Warszawa 1968 PPWK, cm 84 × 71, cena 20 zł.
89. ROZTOCZE Śródkowe. (Mapa turystyczna). Podz. 1:125 000. Wyd. 2. Mapa poboczna: Plan śródmieścia Zamościa. Treść turystyczną i informator opracowano na podstawie materiałów J. Buraczyńskiego. Na odwr. tekst inform. Warszawa 1968 PPWK, cm 49 × 40, cena 10 zł.
90. TATRY. Mapa turystyczna, [plastyczna]. Podz. 1:75 000. Warszawa 1967 PPWK, cm 71 × 47, cena 90 zł.
91. TATRZAŃSKI Park Narodowy. (Mapa turystyczna). Podz. 1:30 000. Wyd. 5. Nazewnictwo oprac. przy współpracy W. H. Paryskiego. Oprac. skał: Z. Korosadowicz. Treść turyst.: J. Zembrzuski. Warszawa 1968 PPWK, cm 93 × 56, cena 15 zł.
92. WIELKIE Jeziora Mazurskie. Mapa turystyczna. Podz. 1:120 000. Wyd. 5. Mapy poboczne: Węgorzewo; Giżycko; Miłkołajki; Ruciane-Nida. Treść turystyczną opracowano na podstawie materiałów A. Błachowskiego. Na odwr. tekst inform. Warszawa 1968 PPWK, cm 45 × 67, cena 10 zł.
93. WOJEWÓDZTWO gdańskie. Mapa samochodowo-krajoznawcza. Podz. 1:500 000. Mapa poboczna: Odległości drogowe z Gdańska w kilometrach. Na odwr. tekst inform. Warszawa 1968 PPWK, cm 37 × 41, cena 10 zł.
94. WOJEWÓDZTWO katowickie. Treść turyst.: B. Gajdzik. Na odwr. tekst inform. Katowice 1967 WAG, cm 66 × 97.
95. WOJEWÓDZTWO krakowskie. Mapa samochodowo-krajoznawcza. Podz. 1:500 000. Mapa poboczna: Odległości drogowe z Krakowa w kilometrach. Na odwr. tekst inform. Warszawa 1968 PPWK, cm 37 × 41, cena 10 zł.
96. WOJEWÓDZTWO łódzkie. Mapa samochodowo-krajoznawcza. Podz. 1:500 000. Mapa poboczna: Odległości dro-
- gowe z Łodzi w kilometrach. Na odwr. tekst inform. Warszawa 1968 PPWK, cm 37 × 41, cena 10 zł.
97. WOJEWÓDZTWO olsztyńskie. Mapa samochodowo-krajoznawcza. Podz. 1:500 000. Mapa poboczna: Odległości drogowe z Olsztyna w kilometrach. Na odwr. tekst inform. Warszawa 1968 PPWK, cm 47 × 40, cena 10 zł.
98. WOJEWÓDZTWO poznańskie. Mapa samochodowo-krajoznawcza. Podz. 1:500 000. Mapa poboczna: Odległości drogowe z Poznania w kilometrach. Na odwr. tekst inform. Warszawa 1968 PPWK, cm 47 × 52, cena 10 zł.
99. WYŻYNA Krakowsko-Częstochowska. (Mapa turystyczna). Podz. 1:280 000. Mapa poboczna: Zamki na szlaku „orlich gniazd”. Podz. 1:140 000. Treść turystyczną opracowano na podstawie materiałów J. Słański. Na odwr. tekst inform. Warszawa 1968 PPWK, cm 59 × 39, cena 10 zł.

ALBUMY

100. ARCZYŃSKI STEFAN: Duszniki. Fot. ... Tekst: Wanda Tomaszewska. Warszawa (1968) SiT, 8°, s. 31, tabl. 32, cena 40 zł.



101. ARCZYŃSKI STEFAN: Wrocław. Fot. ... Tekst: Tadeusz Broniewski. Warszawa 1968 SiT, 8°, s. 31, tabl. 32, cena 40 zł.

102. ARCZYŃSKI STEFAN, CHROMIŃSKI WITOLD: Szczecin. Fot. ... Tekst: Henryk Lesiński. Wyd. 2. Warszawa (1968) SiT, 8°, s. 19, tabl. 32, cena 40 zł.

103. CZARNOCKI KAZIMIERZ, PRZYSIECKI ANDRZEJ: Elbląg 1945 i dziś. Warszawa 1968 „Interpress”, 16°, s. 142, nlb. 2, mapy, cena 15 zł. (Wydano również wersję angielską i niemiecką).



104. CZARNOWSKI ADAM: W Beskidzie Niskim. Fot. ... Tekst: Marian Sobański. Warszawa 1968 „Interpress”, 16°, s. 143, nlb. 1, tabl. 6, mapa, cena 60 zł. (Wydano również wersję angielską).

105. DZIANISZ PAWEŁ: W ramionach borowiackich rzek. Bydgoszcz 1968 WOIT. 16°, s. 15, nlb. 1, tabl. 16.


106. FALKOWSKI EDWARD: Warszawskie konfrontacje. Fot. ... Tekst: Olgierd Budrewicz. Warszawa (1968) SiT, 8°, s. 22, tabl. 40, cena 40 zł.

107. GLISZCZYŃSKI JEREMI, JANIU-REK WŁODZIMIERZ: Suita śląska. Katowice 1968 „Śląsk”, 4°, s. 226, nlb. 2, cena 100 zł.


108. Grabowski Józef: Dawna polska rzeźba ludowa. Warszawa 1968 „Auriga”, 4°, s. 36, nlb. 5, tabl. 93, cena 350 zł.

109. HARTWIG EDWARD: Cracow. Warszawa (1968) SiT, 4°, s. 10, tabl. 104, cena 100 zł (Wydano również wersję francuską).

110. HERMANOWICZ HENRYK: Dolina Prądnika. Warszawa (1968) SiT, 8°, s. 23, tabl. 32, cena 40 zł.



111. JABŁOŃSKI KRZYSZTOF, ZBORCKI ANDRZEJ: Wilanów. Fot. ... Tekst: Wojciech Fijałkowski. Wyd. 2. Warszawa (1968) SiT, 8°, s. 31, tabl. 34, cena 40 zł.



112. JACKOWSKI ALEKSANDER, JAR-NUSZKIEWICZ JADWIGA: Folk art of Poland. Warszawa (1968) „Arkady”, 4°, s. 476, nlb. 3, mapa, cena 300 zł (Wersję polską wydano w 1967 r., wydano również wersję francuską i niemiecką).

113. JANOWSKI MIECZYŚLAW, LISEK JANUSZ, SKŁODOWSKI BOHDAN: Szczecin 1945 i dziś. Warszawa 1968 „Interpress”, 16°, s. 129, nlb. 7, cena 50 zł (Wydano również wersję angielską i niemiecką).

114. KATEDRA Gnieźnieńska. Praca zbiorowa pod red. Aleksandry Śmiechowskiej. Aut.: Jan Zachwałowicz i in. Tom 2. Poznań 1968 Księgarnia św. Wojciecha, 4°, s. 2 nlb., tabl. 150.

115. KOBIELSKI DOBROŚLAW, SIEMASZKO ZBYSZKO: Warszawa. Miasto i ludzie. Warszawa 1968 „Arkady”, 8°, s. nlb. 240, cena 140 zł (Wydano również wersję rosyjską).

116. KOSTRZEWSKI FRANCISZEK: Warszawa i jej mieszkańcy w twórczości... (Wstęp) napisała Irena Tessaro-Kosimowa. Warszawa 1968 „Arkady” 16°, s. 37, nlb. 5, tabl. 65, cena 50 zł.

117. KUPIECKI EDMUND: Kraków. Fot. ... Tekst: Jerzy Dobrzycki. Warszawa 1968 „Arkady”, 16°, s. 11, nlb. 1, tabl. 36, cena 45 zł. (Wydano wersję angielską, francuską, niemiecką i rosyjską).

118. MAŁEK ZDZISŁAW: W Pieninach. Fot. ... Tekst: Józef Nyka. Warszawa 1968 „Interpress”, 16°, s. 163, nlb. 5, tabl. 12, cena 60 zł (Wydano również wersję angielską i niemiecką).

119. MULTANIAK TERCJAN: Stocznia Gdańska. Warszawa (1968) WAG, 4°, s. nlb. 98.

120. PAŁAC Młodzieży w Katowicach. W piętnastolecie działalności. Katowice (1967) WAG, 8°, s. 153, bibliogr., cena 80 zł.

121. PRZYŁUSKI ZYGMUNT: Pozostaną zawsze w pamięci narodu. Warszawa (1968) Wydawn. MON, 16°, s. 105, 3 nlb.

122. RUSINEK MAGDALENA: Wieliczka. Fot. ... Tekst: Michał Rusinek. Warszawa (1968) SiT, s. 28, tabl. 32, cena 40 zł.

123. SAYSS-TOBICZYK KAZIMIERZ: La Pologne pittoresque. Cycle d'albums touristiques. 1: Cracovie. Warszawa 1968 „Polonia”, s. 143, cena 60 zł (Wydano również wersję niemiecką).

124. SIUDOWSKI JAN: Kielce. Fot. ... Tekst: Danuta Strasz-Cirlić. Warszawa (1968) SiT, 8°, s. 42, tabl. 32, cena 40 zł.

125. SUMIŃSKI TADEUSZ: W Bieszczadach. Fot. ... Tekst: Roman Izbicki. Warszawa 1968 „Interpress”, 16°, s. 142,

tabl. 12, cena 60 zł. (Wydano również wersję angielską i niemiecką).

126. VARSAVIANA w zbiorach dreźnieńskich. Najcelniejsze plany, panoramy i rysunki architektoniczne z pierwszej połowy XVIII wieku przechowywane w Państwowym Archiwum w Dreźnie, eksponowane w 1965 roku na wystawie w Muzeum Historycznym m. st. Warszawy. (Warszawa 1967) WAG, 4°, s. nlb. 4, tabl. 13.

127. WYROBEK ROMAN: Organy oliwskie. Fot. ... Tekst: Maria Odyniec. Wyd. 3 popr. Gdańsk 1967 Gdańskie Tow. Naukowe, 4°, s. 24, tabl. 18, cena 30 zł.

HISTORIA, ETNOGRAFIA

128. BORAS ZYGMUNT: Książęta Pomorza Zachodniego. Z dziejów dynastii Gryfitów. (Poznań) 1968, Wydawnictwo Poznańskie, 8°, s. 277, nlb. 2, tabl., ilustr., mapy, bibliogr., cena 20 zł.

129. CZARTORYSKA IZABELA: Dylizanszem przez Śląsk. Dziennik podróży do Cieplic w roku 1816. Z franc. przełożyła, wstępem i przypisami opatrzyła Jadwiga Bujańska. Wrocław 1968 „Ossolineum”, 16°, s. 145, nlb. 2, ilustr., cena 20 zł.

130. ĆWIK WŁADYSŁAW: Miasta królewskie Lubelszczyzny w drugiej połowie XVIII wieku. (Lublin 1968) Wydawnictwo Lubelskie, 8°, s. 144, nlb. 4, mapa, bibliogr., cena 35 zł.

131. DUBEL LUDWIK: Wnętrze mieszkalne domu chłopskiego na Górnym Śląsku w XIX i XX wieku. Studia i materiały. Bytom 1967 Muzeum Górnośląskie, 8°, s. 156, nlb. 1, ilustr., mapa, cena 50 zł.

132. DZIEJE Bydgoszczy. Calendarium. Oprac. Zenon Guldon i in. Bydgoszcz 1968 PWN, 8°, s. 186, nlb. 2, ilustr., bibliogr., cena 40 zł.

133. DZIEJE Chełmna i jego regionu. Zarys monograficzny. Oprac. Bolesław Danilczuk i in. Red. Marian Biskup. Toruń 1968 PWN, 8°, s. 548, nlb. 4, tabl. 11, ilustr., mapy, cena 40 zł.

134. DZIEJE Pabianic. Oprac. Alina Barszczewska i in. Red. Grzegorz Miszalski. (Łódź 1968) Wydawnictwo Łódzkie, 8°, s. 424, nlb. 4, tabl. 31, ilustr., mapy, cena 90 zł.

135. ESTREICHERÓWNA MARIA: Życie towarzyskie i obyczajowe Krakowa w latach 1848—1863. Kraków (1968) WL, 16°, s. 236, nlb. 3, tabl., ilustr., mapa, cena 60 zł.

136. FALISZEWSKI FRANCISZEK: Echo ziemi opatowskiej. Szkic monograficzno-wspomnieniowy z dziejów powiatu opatowskiego. (Warszawa 1968) Ludowa Spółdzielnia Wydawnicza, 8°, s. 227, nlb. 5, tabl. 14, ilustr., bibliogr., cena 15 zł.

137. GDYNIA. Gdańsk 1968 Gdańskie Tow. Naukowe, 8°, s. 270, nlb. 2, ilustr., mapy, bibliogr., cena 20 zł.

138. GICGIER TADEUSZ: Zaczęło się od legendy. [Dotyczy historii ziemi łódzkiej]. (Łódź 1968) Wydawnictwo Łódzkie, 16°, s. 179, nlb. 5, ilustr., cena 11 zł.

139. GIEYSZTOROWA IRENA, ZAHORSKI ANDRZEJ, ŁUKASIEWICZ JULIUSZ: Cztery wieki Mazowsza. Szkice z dziejów 1526—1914. Warszawa 1968 „Nasza Księgarnia”, 4°, s. 334, nlb. 2, tabl. 3, ilustr., mapy, bibliogr., cena 120 zł.

140. GINSBERT ADAM: Włocławek. Studium monograficzne. Warszawa 1968 „Arkady”, 8°, s. 389, nlb. 3, tabl. 44, ilustr., mapy, bibliogr.

141. GOSPODAREK TADEUSZ: Walka o kulturę narodową ludu na Śląsku. 1815—1863. Wrocław 1968 PWN, 8°, s. 345, nlb. 1, cena 55 zł.

142. KOLBERG OSKAR: Dzieła wszystkie. Tom 44: Góry i Podgórze. Cz. 1 Wrocław 1968 Polskie Towarzystwo Ludoznawcze, 8°, s. XL, 436, tabl. 6, ilustr., cena 40 zł.

143. KOLBERG OSKAR: Dzieła wszystkie. Tom 45: Góry i Podgórze. Cz. 2. Wrocław 1968 PTL, 8°, s. 654, nlb. 2, tabl. 5, ilustr., bibliogr., cena 40 zł.

144. KORONOWO. Zarys dziejów miasta. Bydgoszcz 1968 PWN, 8°, s. 112, nlb. 4, ilustr., bibliogr., cena 25 zł.

145. KRAKÓW stary i nowy. Dzieje kultury. Praca zbiorowa pod red. Janiny Bieniarzówny. (Kraków 1968) PWN, 16°, s. 456, nlb. 3, ilustr., cena 55 zł.

146. KRAKÓW w powstaniu styczniowym. Red. Kazimierz Olszański. Kraków 1968 WL, 8°, s. 492, nlb. 3, tabl. 1, ilustr., mapa, bibliogr., cena 70 zł.

147. KUKIER RYSZARD: Kaszubi bytowscy. Zarys monografii etnograficznej. Gdynia 1968 Wydawnictwo Morskie, 8°, s. 463, nlb. 1, tabl. 35, ilustr., mapy, bibliogr., cena 60 zł.

148. KULCZYKOWSKI MARIUSZ: Dwa wieki miasta Andrychowa (1767—1967). Kraków 1967 Komitet Obchodu 200-lecia miasta Andrychowa, 8°, s. 130, nlb. 1, ilustr.

149. KUNYSZ ANTONI: Archeologia na szlakach turystycznych. (Kraków 1967) WAG, 16°, s. 24 nlb., ilustr., mapy, bibliogr., cena 5 zł.



Kaszubi bytowscy

150. LEGENDY znad Odry. Zielona Góra 1968 Lubuskie Towarzystwo Kulturalne, 4°, s. 194, nlb. 1, ilustr., cena 40 zł.

151. LEŚNODORSKI ZYGMUNT: Wśród ludzi mojego miasta. Wspomnienia i zapiski. Kraków 1968 WL, 8°, s. 472, nlb. 2, tabl., ilustr., cena 65 zł.

152. LIGEZA JÓZEF: Śladami tradycji. Studia nad folklorem górniczym. Bytom 1968 Muzeum Górnośląskie, 8°, s. 99, nlb. 1, cena 30 zł.

153. MACEWICZ KLEMENS: Pradzieje ziemi kozielskiej. Opole 1968 Instytut Śląski, 8°, s. 34.

154. MEYŃSKI LEON: V wieków Załakowa. [Załakowo] 1967, s. 83, tabl. 6, ilustr., mapy, bibliogr.

155. MRCINEK GUSTAW: Ziemia cieszyńska. Wyd. 2 poszerz. Katowice 1968 „Śląsk”, 8°, s. 181, nlb. 3, tabl., ilustr., cena 50 zł.

156. MUZEUM Etnograficzne w Toruniu w roku 1967. Przewodnik. Oprac. zespolowe. Red. Maria Znamierowska-Prüfferowa. Toruń 1968 Muzeum Etnograficzne, 16°, s. 94, nlb. 2, tabl. 18, cena 6 zł.

157. NAD RZEKĄ Ropą. Cz. 3: Szkice historyczne. Kraków (1968) WL, 8°, s. 825, nlb. 2, ilustr., mapy, cena 100 zł.

158. ODYNEC WACŁAW, WAPIŃSKI ROMAN, PODOSKI KAZIMIERZ: Ziemia sztumka. Gdynia 1968 Wydawnictwo Morskie, 8°, s. 223, nlb. 1, tabl., ilustr., mapy, bibliogr., cena 25 zł.

159. OPOLSKI JERZY: Ślązacy. (Warszawa) 1968 KiW, 16°, s. 277, nlb. 3, cena 20 zł.

160. PAJĄK KAZIMIERZ: Wieliczka, stare miasto górnicze. Zarys monograficzny. Kraków (1968) WL, 16°, s. 157, nlb. 3, tabl. 12, ilustr., bibliogr., cena 20 zł.

161. PAWŁOWSKA JADWIGA: Dolnośląska wieś Pracze w powiecie milickim w latach 1945—1960. Studium etnograficzne. Cz. 2. Kultura duchowa i społeczna. Wrocław 1968 PTL, 8°, s. 236, ilustr., mapa, bibliogr., cena 30 zł.

162. PISKORSKA HELENA, GALUS HENRYK: Dzieje Pomorza Wschodniego i Kujaw w wypisach. Warszawa (1968) PZWS, 8°, s. 227, nlb. 1, ilustr., mapy, cena 24 zł.

163. PORTRETY wybitnych postaci ziemi bydgoskiej. Bydgoszcz (1967) Prez. Woj. Rady Narod., 16°, s. 60, 6 nlb., tabl., portr., cena 10 zł.

164. POWSTANIE wielkopolskie 1918—1919. Praca zbiorowa pod red. Zdzisława Grota. (Poznań 1968) Wydawnictwo Poznańskie, 8°, s. 498, nlb. 2, tabl. ilustr., mapy, cena 60 zł.

165. Prace i materiały z badań etnograficznych Ośrodka Mokrzeszowsko-Grębowskiemu w powiecie tarnobrzeskim. Red. Aleksander Żyga. Rzeszów 1968 Muzeum Okręgowe, 8°, s. 250, nlb. 2, ilustr., mapy, bibliogr., cena 35 zł.

166. PULTUSK — Nasielsk, Miasta i ludzie. (Warszawa 1968), LSW, 8°, s. 171, nlb. 4, tabl. 18, bibliogr., cena 30 zł.

167. RAKÓW ognisko arianizmu. Red. Stanisław Cynarski. (Kraków 1968) PWN, 8°, s. 229, nlb. 2, tabl. 17, ilustr., mapa, cena 40 zł.

168. REWOLUCJA 1905—1907 na Mazowszu i Podlasiu. Praca zbiorowa. Warszawa 1968 KiW, 8°, s. 239, nlb. 1, ilustr., mapa, cena 30 zł.

169. ROSZKOWSKA WANDA: Oława królów Sobieskich. Wrocław 1968 „Ossolineum”, 16°, s. 208, nlb. 4, tabl. 12, ilustr., bibliogr., cena 23 zł.

170. SMOLEŃ KAZIMIERZ: Oświęcim 1940—1945. Przewodnik po Muzeum. Wyd. 5. Oświęcim 1968 Wydawn. Państw. Muzeum, 16°, s. 117, nlb. 3, tabl. 1, ilustr. (Wydano również wersję niemiecką).

171. SOBISIAK WALERIAN: Wiejskie wólkienictwo w Wielkopolsce, Porównawcze studium historyczno-etnograficz-



ne. Poznań 1968 PWN, 8°, s. 264, tabl. 1, ilustr., mapa, bibliogr., cena 63 zł.

172. SROKA JERZY: Biała na Podlasiu. (Lublin 1968) Wydawnictwo Lubelskie, 8°, s. 164, nlb. 4, ilustr., bibliogr., cena 15 zł.

173. STAMIRSKI HENRYK: Przeszłość Łącka. 1251—1782. Nowy Sącz 1966, 8°, s. 140, nlb. 1, tabl. 10, ilustr., mapa.

174. STUDIA i materiały do dziejów miasta Białegostoku. Praca zbiorowa pod red. Jerzego Antoniewicza i Jerzego Jorka. T. 1. Białystok 1968 PWN, 8°, s. 454, nlb. 1, tabl., ilustr., mapy, bibliogr., cena 80 zł.

175. STUDIA nad początkami i rozpląnowaniem miast nad środkową Odrą i dolną Wartą. Województwo zielonogórskie. Praca zbiorowa pod red. Zdzisława Kaczmarczyka i Andrzeja Wędzkiego. T. 1: Ziemia Lubuska, Nowa Marchia, Wielkopolska. Zielona Góra 1967 PWN, 8°, s. 349, nlb. 3, tabl., ilustr., mapy, bibliogr., cena 82 zł.

176. SYSKA HENRYK: Okruchy zdarzeń. [Dotyczy obrony polskości przed germanizacją na Mazurach]. (Warszawa) 1968 LSW, 16°, s. 194, nlb. 5, cena 10 zł.

177. SZCZEGÓŁA HIERONIM: Koniec panowania piastowskiego nad środkową Odrą. Poznań 1968 Wydawnictwo Poznańskie, 8°, s. 165, nlb. 3, ilustr., mapy, bibliogr., cena 12 zł.

178. SZEFKA PAWEŁ: Tańce kaszubskie. Zebrał i oprac. ... Wyd. 2. Gdańsk 1968 Wojewódzki Dom Kultury, 8°, Z. 1 — s. 84, nlb. 22, tabl., ilustr., Z. 2 — s. 56, tabl. 14, ilustr.

179. SZKICE z dziejów Krakowa. Od czasów najdawniejszych do pierwszej wojny światowej. Praca zbiorowa pod red. Janiny Bieniarzówny. Kraków (1968) WL, 8°, s. 406, nlb. 2, ilustr., bibliogr., cena 60 zł.

180. SZKICE z najdawniejszej przeszłości Mazowsza. Red. Wojciech Szymański. Wrocław 1968 „Ossolineum”, 8°, s. 211, tabl. 5, ilustr., mapy, bibliogr., cena 30 zł.

181. SZYFER ANNA: Zwyczaje, obrzędy i wierzenia Mazurów i Warmiaków. Olsztyn 1968 „Pojezierze”, 8°, s. 154, nlb. 2, ilustr., mapy, bibliogr., cena 35 zł.

182. TOMCZYK DANUTA: Zasłużeni ludzie Radomia. Wybór sylwetek. Wyd. 2 rozsz. Radom 1967, 16°, s. 29, nlb. 3, bibliogr.

183. URBANKIEWICZ JERZY: Sukiennice nad Łódką. (Łódź 1968) WL, 16°, s. 209, nlb. 3, ilustr., cena 13 zł.

184. WACH WŁADYSŁAW: Na kaszubskim szańcu [Dotyczy obrony polskości przed germanizacją]. (Warszawa) 1968 LSW, 16°, s. 256, nlb. 7, tabl. 8, ilustr., cena 18 zł.

185. WAKAR ANDRZEJ, WILAMOWSKI BOHDAN: Węgorzewo. Z dziejów miasta i powiatu. Olsztyn 1968 „Pojezierze”, 8°, s. 312, nlb. 4, ilustr., mapy, bibliogr., cena 36 zł.

186. WARSZAWA II Rzeczypospolitej. 1918—1939. Tom 1. Red. Marian Drodowski. Warszawa 1968 PWN, 8°, s. 478, nlb. 3, bibliogr., cena 78 zł.

187. WARSZAWA powojeniowa 1864—1918. Red. nauk.: Stanisław Kalabiński, Ryszard Kołodziejczyk. Z. 1. Warszawa 1968 PWN, 8°, s. 255, nlb. 3, mapa, cena 46 zł.

188. WNUK WŁODZIMIERZ: Moje Podhale. Warszawa 1968 „Pax”, 16°, s. 154, nlb. 2, tabl., ilustr., cena 25 zł.

189. WYKA KAZIMIERZ: Norwid w Krakowie. (Kraków 1967) WL, 16°, s. 107, nlb. 5, ilustr., cena 35 zł.

190. ZBRODNIIE hitlerowskie na ziemi koszalińskiej w latach 1933—1945. Praca zbiorowa pod red. Andrzeja Czechowicza. Koszalin 1968 Okręg. Kom. Badania Zbrodni Hitlerowskich, 16°, s. 190, nlb. 1, ilustr.

GEOGRAFIA, GOSPODARKA, PRZYRODA

191. BARBAG JÓZEF, DYLIKOWA ANNA: Geografia Polski. Cz. 1: Środowisko geograficzne i gospodarka człowieka. Warszawa (1968) PZWS, 8°, s. 410, nlb. 2, tabl. 4, ilustr., mapy, bibliogr., cena 66 zł.

192. BUCZEK KAROL: Ziemie polskie przed tysiącem lat. Kraków 1967 PWN, 8°, s. 39, tabl. 1, mapa, bibliogr., cena 3 zł.

193. BUKOWSKI JERZY: Polen-Deutschland. Vergangenheit, Gegenwart und Zukunft. Warszawa 1968 Warszawskie Koło Przewodników Miejskich przy Oddziale Stołecznym PTTK im. Aleksandra Janowskiego, 8°, s. IV, 21, bibliogr.

194. DOLINY potoków Jaszce i Jamne w Gorcach. Studium przyrody, zagospodarowania i ochrony terenów górskich. Praca zbiorowa pod red. Anny Medweckiej-Kornaś. Cz. 1. Kraków 1968 PWN, 8°, s. 91, tabl. 6, ilustr., mapy, bibliogr., cena 35 zł.

195. DUDAKOWSKI JÓZEF: Świat zwierzęcy Tatr. Wyd. 3. Warszawa 1968 PZWS, 8°, s. 150, nlb. 2, ilustr., bibliogr., cena 14 zł.

196. JAŚKOWIAK FRANCISZEK: Wielkopolski Park Narodowy. Poznań 1968 WOIT, 8°, s. 18, nlb. 6, ilustr., mapa, cena 5 zł.

197. JEWTUCHOWICZ STEFAN: Geneza pradoliny warszawsko-berlińskiej między Nerem i Moszczenicą. Warszawa 1967 Wyd. Geol. 8°, s. 102, nlb. 1, tabl., ilustr., mapy, bibliogr., cena 30 zł.

198. KOPALIŃSKI WŁADYSŁAW: W Warszawie i w Warszawce. Wybór felietonów z lat 1965—1967. Kraków (1968) WL, 16°, s. 349, nlb. 5, cena 22 zł.

199. KOPIJOWSKA JADWIGA: Szkolne koło ochrony przyrody. Sposoby prowadzenia prac. Wyd. 3. Warszawa (1968) PZWS, 8°, s. 158, nlb. 2, ilustr., bibliogr., cena 12,50 zł.

200. KOSTROWICKI JERZY: Środowisko geograficzne Polski. Warunki przyrodnicze rozwoju gospodarki narodowej. Wyd. 3 popr. Warszawa 1968 PWN, 8°, s. 609, nlb. 2, tabl. 3, ilustr., mapy, bibliogr., cena 70 zł.

201. KOSZARSKI WŁODZIMIERZ: Nad Odrą. Warszawa (1968) PZWS, 16°, s. 62, nlb. 2, ilustr., mapy, cena 6 zł.

202. KOSZARSKI WŁODZIMIERZ: W Sudetach, Wyd. 2. Warszawa (1968) PZWS, 16°, s. 50, nlb. 2, ilustr. mapy, cena 5 zł.

203. LEŃKOWA ANTONINA: Dzieje Ligi Ochrony Przyrody w Polsce. Warszawa 1968 LOP, 8°, s. 200, nlb. 2, ilustr., mapa.

204. LIJEWSKI TEOFIL: Województwo warszawskie. Zarys geograficzno-ekonomiczny. Warszawa 1968 PWN, 8°, s. 173, nlb. 2, ilustr. mapy, bibliogr., cena 25 zł.

205. MASSALSKI EDMUND: Góry Świętokrzyskie. (Warszawa 1967) WP, 16°, s. 159, nlb. 5, tabl. 32, ilustr., mapy, cena 16 zł.

206. MICHALAK STANISŁAW: Świat roślinny i zwierzęcy oraz osobliwości przyrodnicze ziemi kozielskiej. Opole 1968 Instytut Śląski, 8°, s. 27.

207. NIEWIAROWSKI WŁADYSŁAW: Morfologia i rozwój pradoliny i doliny dolnej Drwęcy. Toruń 1968 PWN, 8°, s. 131, nlb. 1, tabl. 4, ilustr., mapy, bibliogr., cena 28 zł.

208. OCHRONA przyrody i jej zasobów podstawą gospodarki narodowej. Na 1000-lecie Państwa Polskiego. Wydanie okolicznościowe. (Red. Adam Dytkiewicz). Poznań 1966 LOP, 8°, s. 76, nlb. 4, ilustr., port., mapy, bibliogr.

209. PARK Narodowy w Puszczy Białowieskiej. Praca zbiorowa pod red. Janusza Bogdana Falińskiego. Warszawa 1968 PWRiL, 8°, s. 503, nlb. 1, tabl., bibliogr., cena 75 zł.

210. PISKOZUB ANDRZEJ: Gniazdo Orła Białego. [Dotyczy geografii historycznej Polski]. Warszawa 1968 „Pax”, 16°, s. 351, nlb. 1, tabl. 4, cena 40 zł.

211. POLSKIE uzdrowiska. Informator. Warszawa 1967, 8°, s. 87, nlb. 1, ilustr., mapa, cena 20 zł.

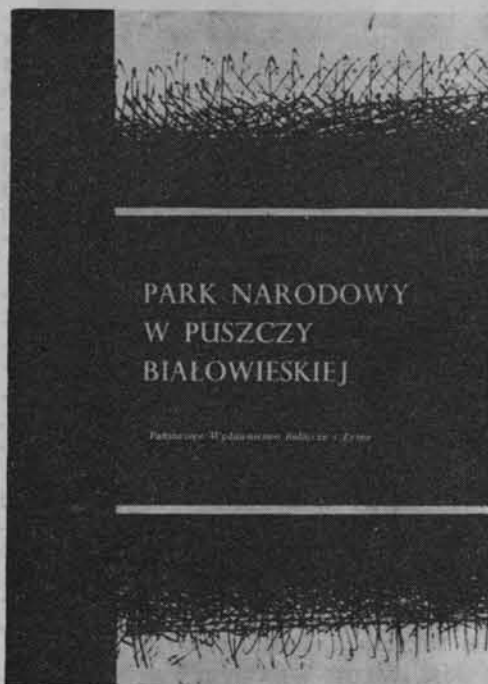
212. STANKOWSKI WOJCIECH: Geneza Wału Lwowsko-Rakoniewickiego oraz jego obreżenia w świetle badań geomorfologicznych i litologiczno-sedymentologicznych. Poznań 1968 PWN, 8°, s. 94, nlb. 1, tabl., ilustr., bibliogr., cena 24 zł.

213. STECKI KONSTANTY: Tatry. (Warszawa 1968) WP, 16°, s. 271, nlb. 1, tabl. 36, ilustr., mapy, bibliogr., cena 20 zł.

214. SYSKA HENRYK: Sosny mazurskiej cień. (Warszawa 1967) LSW, 16°, s. 210, nlb. 6, cena 12 zł.

215. ŚRODOWISKO GEOGRAFICZNE Terytorium miasta Krakowa. Red. Mieczysław Klimaszewski. Kraków 1968 PWN, 8°, s. 171, tabl. 9, ilustr., mapy, bibliogr., cena 53 zł.

216. TYCZYŃSKA MARIA: Rozwój geomorfologiczny terytorium miasta Krakowa. Kraków 1968 PWN, 8°, s. 70, tabl., ilustr., mapy, bibliogr., cena 14 zł.



PARK NARODOWY W PUSZCZY BIAŁOWIESKIEJ

Fotografowane w Zakopanem, Rudka, 1. 1968

217. WALCZAK WOJCIECH: Dolny Śląsk. Cz. 1: Sudety. Warszawa 1968, PWN, 8°, s. 383, nlb. 1, tabl. 6, ilustr., mapy, bibliogr., cena 60 zł.

SZTUKA, ARCHITEKTURA, ZABYTKI, KULTURA

218. ADAMCZEWSKI JAN: W starym Krakowie. (Kraków 1968) WL, 8°, s. 386, nlb. 2, ilustr., bibliogr., cena 55 zł.

219. BYCZKO TADEUSZ, POPLAWSKA IRENA: Informator o zabytkach Łodzi. [Łódź 1968] 16°, s. 28 nlb., ilustr.

220. CHYCZEWSKA ALINA, WEYMAN STEFAN: Zamek kórnicki. Muzeum i biblioteka. Przewodnik. Wyd. 2 popr. i uzup. (Poznań 1968) WP, 16°, s. 91, nlb. 3, ilustr., mapy, cena 10 zł.

221. ESTREICHER KAROL: Collegium Maius. Dzieje gmachu. Kraków 1968 PWN, 8°, s. 306, nlb. 2, tabl. 38, cena 10 zł.

222. FRAZIK JÓZEF TOMASZ: Zamek w Krasiczynie. Kraków 1968 Politechnika Krakowska, 8°, s. 252, tabl. 8, ilustr., bibliogr., cena 21 zł.

223. GĘBCZAK JÓZEF: Bibliografia historii sztuki na Śląsku. Za lata 1945—

1963. Wrocław 1967 Muzeum Śląskie, 4°, s. 120, cena 40 zł.

224. GRABSKI WŁADYSŁAW: Problemy genezy i rozwoju renesansowego pałacu miejskiego w Krakowie. Kraków 1968 Politechnika Krakowska, 8°, s. X, 189, ilustr., mapy, bibliogr., cena 14,50 zł.

225. KATALOG zabytków sztuki w Polsce. T. 5: Województwo poznańskie. Z. 13: Powiat międzychodzki. Opracowanie zbiorowe. (Warszawa 1968) IS PAN, 16°, s. nlb. 4, 25, tabl. 29, ilustr., mapy, bibliogr., cena 20 zł.

226. KATALOG zabytków sztuki w Polsce. T. 6: Województwo katowickie. Z. 12: Ignacy Płazak, Jan Przała: Powiat tarnogórski. (Warszawa 1968) IS PAN, 16°, s. nlb. 4, 39, tabl. 23, ilustr., mapa, bibliogr., cena 18 zł.

227. KATALOG zabytków sztuki w Polsce. T. 8. Województwo lubelskie. Z. 5: Kazimiera Kutrzebianka, Ewa Smulikowska-Rowińska: Powiat chełmski. (Warszawa 1968) IS PAN, 16°, s. nlb. 4, VII, 76, tabl. 51, ilustr., mapa, bibliogr., cena 37 zł.

228. KATALOG zabytków sztuki w Polsce. T. 10: Województwo warszawskie. Z. 8: Izabella Galicka, Hanna Sygietyńska: Powiat mińsko-mazowiecki. (Warszawa 1968) IS PAN, 16°, s. nlb. 4, IV, 40, tabl. 28, ilustr., mapa, bibliogr., cena 20 zł.

229. KATALOG zabytków sztuki w Polsce. T. 11: Województwo bydgoskie. Z. 11: Jerzy Frycz, Tadeusz Chrzanowski, Marian Kornecki: Powiat radziejowski. (Warszawa) 1968 IS PAN, 16°, s. nlb. 4, IV, 25, tabl. 18, ilustr., mapy, bibliogr., cena 14 zł.

230. KOWALCZYK JERZY: Kolegiata w Zamościu. Warszawa 1968 PWN, 4°, s. 217, nlb. 3, ilustr., cena 90 zł.

231. KRUSZELNICKA JANINA, FLIK JÓZEF: Zbiory gotyckiej rzeźby i malarstwa Muzeum Okręgowego w Toruniu. Katalog. Toruń 1968, 8°, s. 145, nlb. 4, tabl. 31, bibliogr., cena 20 zł.

232. LEBIEDZIŃSKA LUDMIŁA: Freski z Supraśla. Katalog wystawy, Biały-stok 1968. Kraków (1968) WAG, 16°, s. nlb. 92, ilustr., bibliogr., cena 60 zł.

233. ŁOMNICKI JERZY: Ostrów Lednicki. Pomnik historii kultury narodu polskiego. (Poznań 1968) Wydawnictwo Poznańskie, 16°, s. 42, nlb. 6, ilustr., mapy, cena 18 zł.

234. MAJEWSKI ALFRED: Zamek w Wiśniczu. Oprac. fot. Emil Rachwał. Warszawa 1968 „Arkady”, 16°, s. 105, nlb. 3, ilustr., bibliogr., cena 18 zł.

235. MATERIAŁY Muzeum Budownictwa Ludowego w Sanoku. Red. Anna Kisielewska. Nr 7. (Sanok) 1968, 4°, s. 56, ilustr.

236. MATUSZCZAK JÓZEF: Architektura drewnianych kościołów ewangelickich w powiecie kluczborskim. Bytom 1968 Muzeum Górnośląskie, 8°, s. 185, ilustr., cena 60 zł.

237. OCHRONA miejskich zespołów zabytkowych. Materiały z konferencji w Bolesławcu w dniach 8–9 listopada 1966 r. Red. Henryk Andrulewicz, Jolanta Apanasewicz. (Warszawa 1967) Min. Kult. i Szt. 4°, s. 161, nlb. 1.

238. OPIEKA nad zabytkami. Materiały ze zjazdu społecznych opiekunów zabytków w Przemysłu w dniach 5 i 6 listopada 1966 roku. Rzeszów 1967 Prez. Woj. Rady Narod. 4°, s. 72, ilustr., mapa, bibliogr.

239. PASIERB JANUSZ ST.: Ochrona zabytków sztuki kościelnej. Warszawa 1968 Akademia Teologii Katolickiej, 8°, s. 167, bibliogr.

240. PŁAZAK IGNACY: Działalność artystyczna Franciszka Antoniego Sebastiego na Górnym Śląsku. Bytom 1967 Muzeum Górnośląskie, 8°, s. 239, ilustr., cena 50 zł.



241. PRZEMYSŁ, miasto zabytków i kultury. Kraków 1968 WAG, 16°, s. 112, nlb. 7, ilustr., mapy, cena 40 zł.

242. STUDIA do dziejów Wawelu. Red. Jerzy Szablowski, Adam Bochnak. T. 3. Kraków 1968 Min. Kult. i Szt., 4°, s. nlb. 6,562, nlb. 2, tabl. 5, ilustr., bibliogr., cena 200 zł.

243. ŚMIAŁOWSKI RUDOLF, DAMBSKA ELŻBIETA: Budownictwo drewniane i młyny wietrzne na Ziemi Lubuskiej.

(Poznań 1968) Wydawnictwo Poznańskie, 8°, s. 169, nlb. 3, ilustr., bibliogr., cena 12 zł.

244. TATARKIEWICZ WŁADYSŁAW: Łazienki warszawskie. Wyd. 2. Fot. części albumowej: Edmund Kupicki. Warszawa 1968 „Arkady”, 8°, s. 297, nlb. 2, tabl. 9, mapy, cena 125 zł.

245. ZAMEK plocki i problem jego rekonstrukcji. Sympozjum 12 X 1968. Płock 1968 Towarzystwo Naukowe Płockie, 8°, s. 55, nlb. 1, ilustr.

246. ZE STUDIÓW nad sztuką XVI wieku na Śląsku i w krajach sąsiednich. (Materiały z konferencji urządzonej przez Muzeum Śląskie we Wrocławiu 16 i 17 XII 1966 r. Red. B. Steinborn). Wrocław 1968 Muzeum Śląskie, 8°, s. 162, tabl. 33, ilustr., bibliogr., cena 30 zł.

247. ZIOMECKA ANNA: Śląska rzeźba gotycka. Katalog zbiorów, Cz. 1: Rzeźba drewniana. Wrocław 1968 Muzeum Śląskie, 8°, s. 163, nlb. 5, tabl. 51, ilustr., bibliogr., cena 30 zł.

248. ŻYGULSKI ZDZISŁAW: Zbiory Czartoryskich. Przewodnik. Kraków 1968 Muzeum Narodowe, 8°, s. 122, nlb. 2, ilustr., bibliogr., cena 15 zł.

TURYSTYKA, KRAJOZNAWSTWO

249. BALICKA-ANDRASZ BOGUMIŁA: Koło PTTK a rada zakładowa. (Poradnik dla organizatorów turystyki). Kraków 1967 Oddział Krakowski PTTK, 16°, s. 35, nlb. 1.

250. BATOR JERZY, KARAS ADAM: Sprzęt sportowy i turystyczny. Wyciągi z norm. Zebrali i oprac. ... Warszawa 1968 Wydawnictwo Normalizacyjne, 8°, s. 552, ilustr., cena 90 zł.

251. BIELCZYŃSKI JANUSZ, STRYER SEWERYN: Organizacja i technika obsługi wycieczek zagranicznych. Katowice 1967 PTE, 8°, s. 186, nlb. 2, nlb. 4.

252. [DWUDZIESTOLECIE] XX-lecie Koła Przewodników Miejskich PTTK po Krakowie 1948—1968. (Red. Mieczysław Kasprzyk i Jerzy Langier). Kraków 1968 Komitet Jubileuszu XX-lecia Koła Przewodników Miejskich PTTK po Krakowie 16°, s. 96, nlb. 7.

253. FILIPOWICZ ZYGMUNT: Wybrane zagadnienia z turystyki. Warszawa (1968) PTE, 4°, s. nlb. 2, 40.

254. JACKOWSKI ANTONI: Bibliografia turystyki polskiej 1900—1944. Wrocław 1968 GKKFiT, 8°, s. 2, nlb. 183.

255. MIECZYSLAW KARŁOWICZ W TATRACH. Pisma taternicze i zdjęcia fotograficzne. Wyd. 3. Kraków 1968 PWM,

8°, s. 174, nlb. 6, ilustr., bibliogr., cena 45 zł.

256. KRYGOWSKI WŁADYSŁAW: Metodyka znakowania górskich szlaków turystycznych. Kraków 1967 PTTK, 16°, s. 62, nlb. 2, ilustr., cena 8 zł.

257. KULCZYCKI ZBIGNIEW: Koło PTTK. Organizacja i działalność. Wyd. 2. Warszawa 1968 PTTK, 8°, s. 86, nlb. 2.

258. KULCZYCKI ZBIGNIEW: Zarys historii turystyki w Polsce. Warszawa (1968), SiT, 8°, s. 203, nlb. 1, bibliogr., cena 20 zł.

259. LABEAU GERARD: Zagadnienia ogólne konsumpcji turystycznej. Warszawa 1968 SGPiS, 9°, s. 76, cena 5 zł.

260. MILITZ WOJCIECH: Cto takoe PTTK? Warszawa 1967 SiT, 8°, s. 23, nlb. 1, tabl., ilustr.

261. MOSKAŁA EDWARD, SEMELKO RYSZARD: Zadania i organizacja obiektów turystycznych. Kraków 1967 PTE, 8°, s. 93, nlb. 2, ilustr., bibliogr.

262. OCENA ogólnopolskiego konkursu turystycznego 1967 r. pod hasłem: Jadą goście, jadą. Warszawa 1968 GKKFiT, 4°, s. 114.

263. OSTROWSKI ANDRZEJ, ZIMMERMANN HALINA, JACKOWSKI BARTŁOMIEJ: Wiadomości turystyczno-krajoznawcze. Turystyka wyjazdowa. Katowice 1967 PTE, 8°, s. nlb. 2, 185, nlb. 1.

264. OSTROWSKI STANISŁAW: Ruch turystyczny w Polsce. Warszawa (1968) SiT, 8°, s. 227, nlb. 1, ilustr., mapy, bibliogr., cena 20 zł.

265. PLAN zagospodarowania turystycznego województwa zielonogórskiego w latach 1968—1970 ze szczególnym uwzględnieniem międzynarodowej turystyki oraz Podstawowe założenia programowe na lata 1971—1975. Zielona Góra 1968 Prezydium Wojewódzkiej Rady Narodowej, 16°, s. 30, nlb. 2, tabl., mapy.

266. PODRĘCZNIK pletwonurka. Materiały szkoleniowe. Cz. 1. [Aut.]: Jerzy Macke i in. Warszawa 1968 PTTK, 8°, s. 119, nlb. 1, ilustr.

267. POLANOWSKI TADEUSZ: Opowieści z różnych dróg. Opowiadania turystyczne. (Wybór...) [Wwa] 1968 SiT, 16°, s. 209, nlb. 3, cena 18 zł.

268. PRZEZ X wieków Polski. Ogólnopolski konkurs krajoznawczo-turystyczny. Biuletyn informacyjny. Warszawa 1967, 4°, s. nlb. 4, 112.

269. RABIEGA HENRYK: 60 lat krajoznawstwa w Kaliszu. 1908—1968. Kalisz (1968) PTTK, 16°, s. 117, nlb. 2, ilustr.

270. SCHNAYDER JERZY: Podróźnicze i turystyczne szlaki w starożytno-

ci. Kraków 1968 PWN, 8°, s. 34, nlb. 1, bibliogr., cena 3 zł.

271. SKONKA CZESŁAW: Organizacja i metodyka prelekcji krajoznawczych. Poradnik dla prelegentów i organizatorów prelekcji krajoznawczych. Warszawa 1968 PTTK, 8°, s. 47, nlb. 1, bibliogr.

272. SOSNOWSKI STEFAN: 500 zagadek turystyczno-krajoznawczych. Wyd. 3 Warszawa 1968 WP, 16°, s. 228, nlb. 4, ilustr., mapy, cena 15 zł.

273. SPRAWOZDANIE z działalności programowo-organizacyjnej Łódzkiego Okręgu PTTK. Za lata 1966/1967. [Łódź 1968] PTTK, 4°, s. 42.

274. SPRAWOZDANIE z działalności Spółdzielczego Biura Turystycznego „Turysta” za 1967 r. Warszawa 1968, 8°, s. 55, tabl. 1, ilustr.

275. SPRAWOZDANIE Zarządu Głównego PTTK za lata 1965—1967 na VII walny zjazd delegatów. W-wa 1968 PTTK, 8°, s. 298, nlb. 4, tabl. 13.

276. TARDA 1967. I plenum Krajowej Rady OFSWFiT; III międzyorganizacyjna konferencja aktywu sportowo-turystycznego; Wytoczne do działalności PTTK i TKKF w roku 1968. (Zbiór materiałów). Warszawa 1968. Krajowa Rada OFSWFiT, 8°, s. 102, nlb. 2.

277. UNGER ZBIGNIEW: Turystyka przyjazdowa. Katowice 1967 PTE, 8°, s. 157, 1 nlb., bibliogr.

278. VII Walny Zjazd delegatów PTTK, 11—12 maja 1968 r. Materiały zjazdowe. Warszawa 1968 PTTK, 16°, s. 98, nlb. 2, ilustr.

279. WYBRANE materiały z krajowej narady szkolnego ruchu krajoznawczo-turystycznego w Płocku. Warszawa 1968 GKFFiT, 8°, s. 47, nlb. 1.

280. WYKŁADY kursu organizatorów turystyki. [Program]. Poznań 1968, 8°, s. 66, bibliogr.

281. Z JUVENTUREM w świat. Warszawa 1968 „Iskry”, 16°, s. 92, nlb. 4, mapa.

ROCZNIKI, WYDAWNICTWA ZBIOROWE

282. ETNOGRAFIA Polska. Red. Witold Dynowski. T. 12. Wrocław 1968 Ossolineum, 8°, s. 584, tabl. 1, ilustr., bibliogr., cena 105 zł.

283. GDAŃSK wczesnośredniowieczny. Red. Janina Kamińska. T. 6. Gdańsk 1968 Gdańskie Towarzystwo Naukowe, 8°, s. 305, nlb. 3, 123, tabl. 23, ilustr., mapy, cena 44 zł.

284. GŁOS Olesna R. 3: 1968. Red. Tadeusz Bednarczuk, Zofia Giaro, Franciszek

Hawranek. Olesno 1968 Stowarzyszenie Miłośników Ziemi Oleskiej, 8°, s. 163, nlb. 2, ilustr., mapy, cena 25 zł.

285. KALENDARZ Śląski TRZZ. R. 3: na rok 1969. Katowice 1968 Zarząd Woj. TRZZ, 8°, s. 355, nlb. 1, ilustr., cena 20 zł.

286. MATERIAŁY Zachodniopomorskie. Red. Władysław Filipowiak, T. 12. Szczecin 1968 Muzeum Pomorza Zachodniego, 8°, s. 895, nlb. 1, tabl. 42, ilustr., mapy, cena 125 zł.

287. OPOLSKI Rocznik Muzealny. Red. Tadeusz Chruścicki. T. 3. Kraków 1968 WL, 8°, s. 446, nlb. 2, tabl. 3, ilustr., mapy, bibliogr., cena 50 zł.

288. PRACE i Materiały Muzeum Archeologicznego i Etnograficznego w Łodzi. Seria Etnograficzna. Red. Maria Misińska. Nr 12. Łódź 1968 PWN, 8°, s. 245, ilustr., mapy, bibliogr., cena 50 zł.

289. PRACE Lubuskiego Towarzystwa Naukowego. 3: Komisja Historii. Red. Joachim Benyskiewicz. Z. 1. Zielona Góra 1967 Lubuskie Towarzystwo Naukowe, 8°, s. 169, nlb. 2, bibliogr., cena 25 zł.

290. ROCZNIK Białostocki. Red. nac.: Tadeusz Dzierżykray-Rogalski. T. 8: 1967. Białystok 1968 PWN, 8°, s. 567, nlb. 1, ilustr., cena 100 zł.

291. ROCZNIK Kaliski. Red. Władysław Rusiński. T. 1. (Poznań) 1968 WP, 8°, s. 439, nlb. 1, mapy, cena 75 zł.

292. ROCZNIK Krakowski. Red. nauk. Karol Estreicher. T. 39. Kraków 1968 Towarzystwo Miłośników Historii i Zabytków, 4°, s. 175, nlb. 2, tabl. 11, ilustr., cena 50 zł.

293. ROCZNIK Lubuski. Red. Zdzisław Grot. R. 5. Zielona Góra 1968 Lubuskie Tow. Naukowe, 8°, s. 284, cena 50 zł.

294. ROCZNIK Muzeum w Częstochowie. Red. Włodzimierz Błaszczak. R. 2. Częstochowa 1967 Muzeum w Częstochowie, 8°, s. 314, nlb. 2, ilustr., mapy, bibliogr., cena 100 zł.

295. ROCZNIK Olsztyński. Red. nac.: Władysław Ogrodziński. T. 8. Olsztyn 1968 „Pojezierze”, 8°, s. 318, nlb. 2, ilustr., mapy, cena 95 zł.

296. ROCZNIK. Stowarzyszenie Miłośników Jarosławia. Red. Władysław Budzisz. 1967/1968. Jarosław 1968, 8°, s. 118, nlb. 1, ilustr., mapy, bibliogr.

297. ROCZNIK Toruński. Przew. kom. red.: Bronisław Nadolski. R. 2. Poznań 1967 PWN, 8°, s. 261, nlb., ilustr., bibliogr., cena 30 zł.

298. ROCZNIK Województwa Rzeszowskiego. Red. Władysław Kunisz. R. 5: 1964/1965. Rzeszów 1968 Towarzystwo Przyjaciół Nauki i Sztuki, 8°, s. 426, nlb. 2, ilustr., mapy, bibliogr., cena 80 zł.

299. STUDIA i Materiały Lubelskie. Red. Irena Iskrzycka. Etnografia. 2. Lublin 1967 Muzeum w Lublinie, 8°, s. 245, ilustr., mapy, cena 35 zł.

300. STUDIA i Materiały z Dziejów Śląska. Red. Kazimierz Popiołek. T. 9. Wrocław 1968 „Ossolineum”, 8°, s. 602, bibliogr., cena 120 zł.

301. TEKA Komisji Historii Sztuki. Red. nauk.: Jadwiga Puciata-Pawłowska. T. 4. Toruń 1968 PWN, 8°, s. 265, nlb. 3, cena 50 zł.

302. ZIEMIA Częstochowska. T. 6/7: 1967. Katowice 1967 „Śląsk”, 8°, s. 375, nlb. 1, tabl. 7, mapy, bibliogr., cena 100 zł.

NOWE CZASOPISMA

303. BIULETYN Komisji Opieki nad Zabytkami. Zarząd Główny PTTK. Kwartalnik. Kom. red.: Edward Lisiewicz, Hanna Strukowa, Stanisław Szymański. R. 1: 1967. Warszawa.

Wyjaśnienia skrótów

aut.	— autor, autorzy
bibliogr.	— bibliografia
cm	— centymetrów
cz.	— część
fot.	— fotografował, fotografie
franc.	— francuski
GKKFiT	— Główny Komitet Kultury Fizycznej i Turystyki
ilustr.	— ilustracje
im.	— imienia
in.	— inni
inform.	— informacyjny
IS PAN	— Instytut Sztuki Polskiej Akademii Nauk
KiW	— Książka i Wiedza
KKFiT	— Komitet Kultury Fizycznej i Turystyki
kom. red.	— komitet redakcyjny
LOP	— Liga Ochrony Przyrody
LSW	— Ludowa Spółdzielnia Wydawnicza
mat.	— materiał
Min. Kult. i Szt.	— Ministerstwo Kultury i Sztuki
MON	— Ministerstwo Obrony Narodowej
m. st.	— miasto stołeczne
MTP	— Międzynarodowe Targi Poznańskie
nauk.	— naukowy
nlb.	— nieliczbowane
nr	— numer
Oddz. PTTK	— Oddział Polskiego Towarzystwa Turystyczno-Krajoznawczego
odwr.	— odwrocie
Okręg. Kom.	— Okręgowa Komisja
oprac.	— opracował, opracowana
podz.	— podziałka
Pol. Tow. Geogr.	— Polskie Towarzystwo Geograficzne
popr.	— poprawione
portr.	— portrety
poszerz.	— poszerzone
PPWK	— Państwowe Przedsiębiorstwo Wydawnictw Kartograficznych
Prez. Woj. Rady Narod.	— Prezydium Wojewódzkiej Rady Narodowej
przewodn. kom. red.	— przewodniczący komitetu redakcyjnego
PTE	— Polskie Towarzystwo Ekonomiczne
PTL	— Polskie Towarzystwo Ludoznawcze

PTTK	— Polskie Towarzystwo Turystyczno-Krajoznawcze
PWM	— Państwowe Wydawnictwo Muzyczne
PWN	— Państwowe Wydawnictwo Naukowe
PWRiL	— Państwowe Wydawnictwo Rolnicze i Leśne
PZWS	— Państwowe Zakłady Wydawnictw Szkolnych
red.	— redaktor, redakcja
rozsż.	— rozszerzone
SGPiS	— Szkoła Główna Planowania i Statystyki
SiT	— Sport i Turystyka
stoł.	— stołeczny
Stow. Miłośn.	— Stowarzyszenie Miłośników
tabl.	— tablice
Tow.	— Towarzystwo
Tow. Nauk.	— Towarzystwo Naukowe
TRZZ	— Towarzystwo Rozwoju Ziem Zachodnich
turyst.	— turystyczna
uczeln.	— uczelniane
uzup.	— uzupełnione
WAG	— Wydawnictwo Artystyczno-Graficzne
wg	— według
WH	— Wydawnictwo Harcerskie
WL	— Wydawnictwo Literackie
WŁ	— Wydawnictwo Łódzkie
WOIT	— Wojewódzki Ośrodek Informacji Turystycznej
woj.	— wojewódzki
WP	— Wiedza Powszechna
wyd.	— wydanie
Wydz. Geol.	— Wydawnictwo Geologiczne
Wydawn. MON	— Wydawnictwo Ministerstwa Obrony Narodowej
W-wa	— Warszawa
z.	— zeszyt
zł	— złoty

SPIS TREŚCI

WYDARZENIA KRAJOZNAWSTWA W 1974 ROKU	1
WYDARZENIA KRAJOZNAWSTWA W 1975 ROKU	1
WYDARZENIA KRAJOZNAWSTWA W 1976 ROKU	1
WYDARZENIA KRAJOZNAWSTWA W 1977 ROKU	1
WYDARZENIA KRAJOZNAWSTWA W 1978 ROKU	1
WYDARZENIA KRAJOZNAWSTWA W 1979 ROKU	1
WYDARZENIA KRAJOZNAWSTWA W 1980 ROKU	1
WYDARZENIA KRAJOZNAWSTWA W 1981 ROKU	1
WYDARZENIA KRAJOZNAWSTWA W 1982 ROKU	1
WYDARZENIA KRAJOZNAWSTWA W 1983 ROKU	1
WYDARZENIA KRAJOZNAWSTWA W 1984 ROKU	1
WYDARZENIA KRAJOZNAWSTWA W 1985 ROKU	1
WYDARZENIA KRAJOZNAWSTWA W 1986 ROKU	1
WYDARZENIA KRAJOZNAWSTWA W 1987 ROKU	1
WYDARZENIA KRAJOZNAWSTWA W 1988 ROKU	1
WYDARZENIA KRAJOZNAWSTWA W 1989 ROKU	1
WYDARZENIA KRAJOZNAWSTWA W 1990 ROKU	1
WYDARZENIA KRAJOZNAWSTWA W 1991 ROKU	1
WYDARZENIA KRAJOZNAWSTWA W 1992 ROKU	1
WYDARZENIA KRAJOZNAWSTWA W 1993 ROKU	1
WYDARZENIA KRAJOZNAWSTWA W 1994 ROKU	1
WYDARZENIA KRAJOZNAWSTWA W 1995 ROKU	1
WYDARZENIA KRAJOZNAWSTWA W 1996 ROKU	1
WYDARZENIA KRAJOZNAWSTWA W 1997 ROKU	1
WYDARZENIA KRAJOZNAWSTWA W 1998 ROKU	1
WYDARZENIA KRAJOZNAWSTWA W 1999 ROKU	1
WYDARZENIA KRAJOZNAWSTWA W 2000 ROKU	1
WYDARZENIA KRAJOZNAWSTWA W 2001 ROKU	1
WYDARZENIA KRAJOZNAWSTWA W 2002 ROKU	1
WYDARZENIA KRAJOZNAWSTWA W 2003 ROKU	1
WYDARZENIA KRAJOZNAWSTWA W 2004 ROKU	1
WYDARZENIA KRAJOZNAWSTWA W 2005 ROKU	1
WYDARZENIA KRAJOZNAWSTWA W 2006 ROKU	1
WYDARZENIA KRAJOZNAWSTWA W 2007 ROKU	1
WYDARZENIA KRAJOZNAWSTWA W 2008 ROKU	1
WYDARZENIA KRAJOZNAWSTWA W 2009 ROKU	1
WYDARZENIA KRAJOZNAWSTWA W 2010 ROKU	1
WYDARZENIA KRAJOZNAWSTWA W 2011 ROKU	1
WYDARZENIA KRAJOZNAWSTWA W 2012 ROKU	1
WYDARZENIA KRAJOZNAWSTWA W 2013 ROKU	1
WYDARZENIA KRAJOZNAWSTWA W 2014 ROKU	1
WYDARZENIA KRAJOZNAWSTWA W 2015 ROKU	1
WYDARZENIA KRAJOZNAWSTWA W 2016 ROKU	1
WYDARZENIA KRAJOZNAWSTWA W 2017 ROKU	1
WYDARZENIA KRAJOZNAWSTWA W 2018 ROKU	1
WYDARZENIA KRAJOZNAWSTWA W 2019 ROKU	1
WYDARZENIA KRAJOZNAWSTWA W 2020 ROKU	1
WYDARZENIA KRAJOZNAWSTWA W 2021 ROKU	1
WYDARZENIA KRAJOZNAWSTWA W 2022 ROKU	1
WYDARZENIA KRAJOZNAWSTWA W 2023 ROKU	1
WYDARZENIA KRAJOZNAWSTWA W 2024 ROKU	1
WYDARZENIA KRAJOZNAWSTWA W 2025 ROKU	1
WYDARZENIA KRAJOZNAWSTWA W 2026 ROKU	1
WYDARZENIA KRAJOZNAWSTWA W 2027 ROKU	1
WYDARZENIA KRAJOZNAWSTWA W 2028 ROKU	1
WYDARZENIA KRAJOZNAWSTWA W 2029 ROKU	1
WYDARZENIA KRAJOZNAWSTWA W 2030 ROKU	1

LUDZIE I WSPOMNIANIA

WYDARZENIA KRAJOZNAWSTWA W 1974 ROKU	1
WYDARZENIA KRAJOZNAWSTWA W 1975 ROKU	1
WYDARZENIA KRAJOZNAWSTWA W 1976 ROKU	1
WYDARZENIA KRAJOZNAWSTWA W 1977 ROKU	1
WYDARZENIA KRAJOZNAWSTWA W 1978 ROKU	1
WYDARZENIA KRAJOZNAWSTWA W 1979 ROKU	1
WYDARZENIA KRAJOZNAWSTWA W 1980 ROKU	1
WYDARZENIA KRAJOZNAWSTWA W 1981 ROKU	1
WYDARZENIA KRAJOZNAWSTWA W 1982 ROKU	1
WYDARZENIA KRAJOZNAWSTWA W 1983 ROKU	1
WYDARZENIA KRAJOZNAWSTWA W 1984 ROKU	1
WYDARZENIA KRAJOZNAWSTWA W 1985 ROKU	1
WYDARZENIA KRAJOZNAWSTWA W 1986 ROKU	1
WYDARZENIA KRAJOZNAWSTWA W 1987 ROKU	1
WYDARZENIA KRAJOZNAWSTWA W 1988 ROKU	1
WYDARZENIA KRAJOZNAWSTWA W 1989 ROKU	1
WYDARZENIA KRAJOZNAWSTWA W 1990 ROKU	1
WYDARZENIA KRAJOZNAWSTWA W 1991 ROKU	1
WYDARZENIA KRAJOZNAWSTWA W 1992 ROKU	1
WYDARZENIA KRAJOZNAWSTWA W 1993 ROKU	1
WYDARZENIA KRAJOZNAWSTWA W 1994 ROKU	1
WYDARZENIA KRAJOZNAWSTWA W 1995 ROKU	1
WYDARZENIA KRAJOZNAWSTWA W 1996 ROKU	1
WYDARZENIA KRAJOZNAWSTWA W 1997 ROKU	1
WYDARZENIA KRAJOZNAWSTWA W 1998 ROKU	1
WYDARZENIA KRAJOZNAWSTWA W 1999 ROKU	1
WYDARZENIA KRAJOZNAWSTWA W 2000 ROKU	1
WYDARZENIA KRAJOZNAWSTWA W 2001 ROKU	1
WYDARZENIA KRAJOZNAWSTWA W 2002 ROKU	1
WYDARZENIA KRAJOZNAWSTWA W 2003 ROKU	1
WYDARZENIA KRAJOZNAWSTWA W 2004 ROKU	1
WYDARZENIA KRAJOZNAWSTWA W 2005 ROKU	1
WYDARZENIA KRAJOZNAWSTWA W 2006 ROKU	1
WYDARZENIA KRAJOZNAWSTWA W 2007 ROKU	1
WYDARZENIA KRAJOZNAWSTWA W 2008 ROKU	1
WYDARZENIA KRAJOZNAWSTWA W 2009 ROKU	1
WYDARZENIA KRAJOZNAWSTWA W 2010 ROKU	1
WYDARZENIA KRAJOZNAWSTWA W 2011 ROKU	1
WYDARZENIA KRAJOZNAWSTWA W 2012 ROKU	1
WYDARZENIA KRAJOZNAWSTWA W 2013 ROKU	1
WYDARZENIA KRAJOZNAWSTWA W 2014 ROKU	1
WYDARZENIA KRAJOZNAWSTWA W 2015 ROKU	1
WYDARZENIA KRAJOZNAWSTWA W 2016 ROKU	1
WYDARZENIA KRAJOZNAWSTWA W 2017 ROKU	1
WYDARZENIA KRAJOZNAWSTWA W 2018 ROKU	1
WYDARZENIA KRAJOZNAWSTWA W 2019 ROKU	1
WYDARZENIA KRAJOZNAWSTWA W 2020 ROKU	1
WYDARZENIA KRAJOZNAWSTWA W 2021 ROKU	1
WYDARZENIA KRAJOZNAWSTWA W 2022 ROKU	1
WYDARZENIA KRAJOZNAWSTWA W 2023 ROKU	1
WYDARZENIA KRAJOZNAWSTWA W 2024 ROKU	1
WYDARZENIA KRAJOZNAWSTWA W 2025 ROKU	1
WYDARZENIA KRAJOZNAWSTWA W 2026 ROKU	1
WYDARZENIA KRAJOZNAWSTWA W 2027 ROKU	1
WYDARZENIA KRAJOZNAWSTWA W 2028 ROKU	1
WYDARZENIA KRAJOZNAWSTWA W 2029 ROKU	1
WYDARZENIA KRAJOZNAWSTWA W 2030 ROKU	1

METODY KRAJOZNAWSTWA

WYDARZENIA KRAJOZNAWSTWA W 1974 ROKU	1
WYDARZENIA KRAJOZNAWSTWA W 1975 ROKU	1
WYDARZENIA KRAJOZNAWSTWA W 1976 ROKU	1
WYDARZENIA KRAJOZNAWSTWA W 1977 ROKU	1
WYDARZENIA KRAJOZNAWSTWA W 1978 ROKU	1
WYDARZENIA KRAJOZNAWSTWA W 1979 ROKU	1
WYDARZENIA KRAJOZNAWSTWA W 1980 ROKU	1
WYDARZENIA KRAJOZNAWSTWA W 1981 ROKU	1
WYDARZENIA KRAJOZNAWSTWA W 1982 ROKU	1
WYDARZENIA KRAJOZNAWSTWA W 1983 ROKU	1
WYDARZENIA KRAJOZNAWSTWA W 1984 ROKU	1
WYDARZENIA KRAJOZNAWSTWA W 1985 ROKU	1
WYDARZENIA KRAJOZNAWSTWA W 1986 ROKU	1
WYDARZENIA KRAJOZNAWSTWA W 1987 ROKU	1
WYDARZENIA KRAJOZNAWSTWA W 1988 ROKU	1
WYDARZENIA KRAJOZNAWSTWA W 1989 ROKU	1
WYDARZENIA KRAJOZNAWSTWA W 1990 ROKU	1
WYDARZENIA KRAJOZNAWSTWA W 1991 ROKU	1
WYDARZENIA KRAJOZNAWSTWA W 1992 ROKU	1
WYDARZENIA KRAJOZNAWSTWA W 1993 ROKU	1
WYDARZENIA KRAJOZNAWSTWA W 1994 ROKU	1
WYDARZENIA KRAJOZNAWSTWA W 1995 ROKU	1
WYDARZENIA KRAJOZNAWSTWA W 1996 ROKU	1
WYDARZENIA KRAJOZNAWSTWA W 1997 ROKU	1
WYDARZENIA KRAJOZNAWSTWA W 1998 ROKU	1
WYDARZENIA KRAJOZNAWSTWA W 1999 ROKU	1
WYDARZENIA KRAJOZNAWSTWA W 2000 ROKU	1
WYDARZENIA KRAJOZNAWSTWA W 2001 ROKU	1
WYDARZENIA KRAJOZNAWSTWA W 2002 ROKU	1
WYDARZENIA KRAJOZNAWSTWA W 2003 ROKU	1
WYDARZENIA KRAJOZNAWSTWA W 2004 ROKU	1
WYDARZENIA KRAJOZNAWSTWA W 2005 ROKU	1
WYDARZENIA KRAJOZNAWSTWA W 2006 ROKU	1
WYDARZENIA KRAJOZNAWSTWA W 2007 ROKU	1
WYDARZENIA KRAJOZNAWSTWA W 2008 ROKU	1
WYDARZENIA KRAJOZNAWSTWA W 2009 ROKU	1
WYDARZENIA KRAJOZNAWSTWA W 2010 ROKU	1
WYDARZENIA KRAJOZNAWSTWA W 2011 ROKU	1
WYDARZENIA KRAJOZNAWSTWA W 2012 ROKU	1
WYDARZENIA KRAJOZNAWSTWA W 2013 ROKU	1
WYDARZENIA KRAJOZNAWSTWA W 2014 ROKU	1
WYDARZENIA KRAJOZNAWSTWA W 2015 ROKU	1
WYDARZENIA KRAJOZNAWSTWA W 2016 ROKU	1
WYDARZENIA KRAJOZNAWSTWA W 2017 ROKU	1
WYDARZENIA KRAJOZNAWSTWA W 2018 ROKU	1
WYDARZENIA KRAJOZNAWSTWA W 2019 ROKU	1
WYDARZENIA KRAJOZNAWSTWA W 2020 ROKU	1
WYDARZENIA KRAJOZNAWSTWA W 2021 ROKU	1
WYDARZENIA KRAJOZNAWSTWA W 2022 ROKU	1
WYDARZENIA KRAJOZNAWSTWA W 2023 ROKU	1
WYDARZENIA KRAJOZNAWSTWA W 2024 ROKU	1
WYDARZENIA KRAJOZNAWSTWA W 2025 ROKU	1
WYDARZENIA KRAJOZNAWSTWA W 2026 ROKU	1
WYDARZENIA KRAJOZNAWSTWA W 2027 ROKU	1
WYDARZENIA KRAJOZNAWSTWA W 2028 ROKU	1
WYDARZENIA KRAJOZNAWSTWA W 2029 ROKU	1
WYDARZENIA KRAJOZNAWSTWA W 2030 ROKU	1